



BAJ KÖZSÉG JEGYZŐJE

2836 Baj, Petőfi Sándor u. 50.

Tel./fax: 34/488-597

phbaj@t-online.hu

Ikt.szám: I/1761-7 /2023.

Tárgy: Baj Község Önkormányzat
Képviselő-testületének
tájékoztatása a település
népességszámának alakulásáról

Állandó népesség: a településen bejelentett lakóhellyel rendelkező személyek száma, függetlenül attól, hogy van-e más településen bejelentett tartózkodási helyük

Lakónépesség: a településen lakóhellyel rendelkező, és másutt tartózkodási hellyel nem rendelkező személyek, valamint a településen tartózkodási hellyel rendelkező személyek együttes száma

Fenti létszámadatok alakulása településünkön az elmúlt években:

Év	Állandó népesség (fő)	Lakónépesség (fő)
2018.01.01	2860	2931
2019.01.01	2882	2922
2020.01.01	2908	2983
2021.01.01	2915	2957
2022.01.01	2919	2920
2023.01.01.	2907	2884

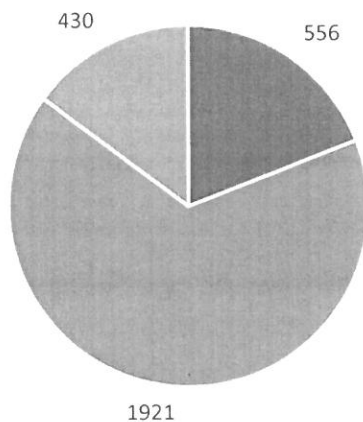
Mindkét létszámadat tekintetében csökkenést tapasztalhatunk az előző évi adatokhoz képest, a lakónépesség számában többéves viszonylatban is.



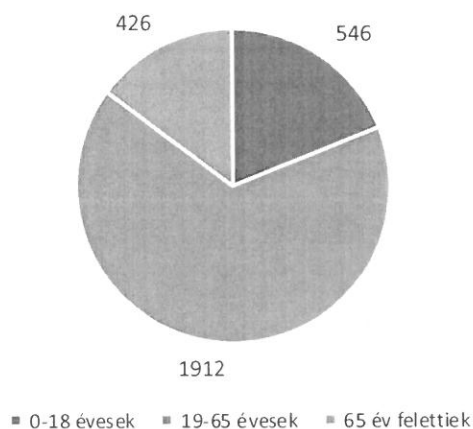
2023. évi létszámadatok korcsoportos bontása

	0-18 évesek	19-65 évesek	65 év felettek	Összesen
Állandó népesség	556 fő	1921 fő	430 fő	2907 fő
Lakónépesség	546 fő	1912 fő	426 fő	2884 fő

Állandó népesség korcsoportos bontása



Lakónépesség korcsoportos bontása



Mind az állandó-, mind a lakónépesség korcsoportos adatainál az előző évi adatokhoz képest a 18 év alattiak, illetve aktív korúak számának néhány százalékos csökkenése, ugyanakkor a 65 év felettiak számának növekedése tapasztalható. Ez a település öregedési indexének romlását jelzi, a település lakosságának „előregedését” vetíti előre.

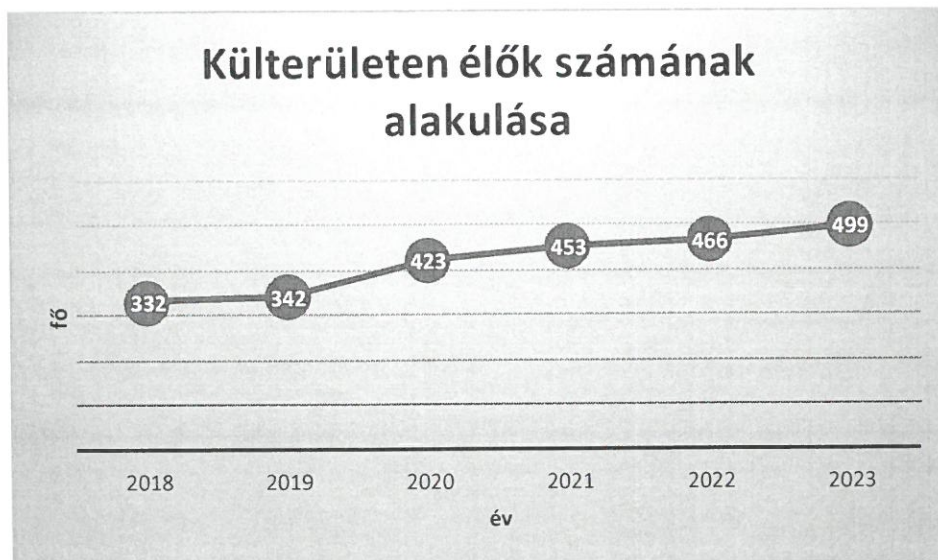
A település külterületi (zártkerti, külterületi) részein élő lakosság


A lakónépesség számának alakulása az elmúlt években a külterületi részekben:

Év	Lakónépesség (fő)
2018.01.01	332
2019.01.01	342
2020.01.01	423
2021.01.01	453
2022.01.01	466
2023.01.01	499

Az elmúlt hat évben folyamatosan, mintegy **50,3%-kal emelkedett** a zártkerti és külterületi részeken, elsősorban a szőlőhegyen élők száma. Az elmúlt évi adathoz viszonyítva is mintegy **7,1%-os emelkedés** tapasztalható.

A település külterületén található szőlőhegyi részeken egyre többen élnek életvitelszerűen, közöttük sok gyermekes család is, holott az alapvető infrastruktúra nagy arányban nem biztosított az itt élők számára. Ezért ez a terület szegregációval veszélyeztetett területnek tekinthető, és ennek kialakulásának megakadályozását szem előtt kell tartani.




Csákányné dr. Márk Zsuzsanna
jegyző